


 <p>Sezione di CANTU'</p>	<p>Escursionismo 2019</p> <p>Capanna Garzonera (2003m) Valle Leventina - Svizzera 22 Settembre 2019</p>	 <p>Camminare Amichevolmente Insieme</p>
<p>Dislivello: 550 m. ↑↓ circa solo capanna 700 m. ↑↓ circa per giro completo</p>		<p>Difficoltà: E</p>
<p>Tempo di percorrenza: 3,30/4 h. A/R solo capanna 5/5,30 h. A/R per giro completo</p>		

Una passeggiata in stupendi boschi alternati a conche erbose con torrenti che tranquillamente scendono a valle; luoghi in cui è impossibile non fermarsi per osservare quanto possa regalare la natura. Più in alto la vegetazione si dirada e sul Mottone di Garzonera spunta la capanna, discreta, con una forma semplice, essenziale, quasi non volesse disturbare.

Raggiunto il paese di Nante (1423 m) si seguono le chiare indicazioni per l'alpe di Ravina percorrendo quella che nella stagione invernale è una delle piste degli impianti sciistici di Airolo – Pescium. Superiamo l'alpe Ravina (1775 m) e raggiungiamo la **località Pian Cassina** (1765 m). Qui si potrà decidere se proseguire direttamente verso la capanna Garzonera (**itinerario A**) oppure se passare prima dai laghi di Ravina e Prato (**itinerario B**).

Itinerario A

Per raggiungere la Capanna Garzonera da **Pian Cassina** (1765m) seguiamo le indicazioni per Zemblasca e una volta raggiunto il bivio (1796 m) procediamo in direzione della capanna. La Garzonera, posta a quota 1973 m, è una costruzione in legno con tetto in pioda che ha mantenuto antiche caratteristiche architettoniche del luogo. All'esterno tavoli in pietra e una fontana.

Itinerario B

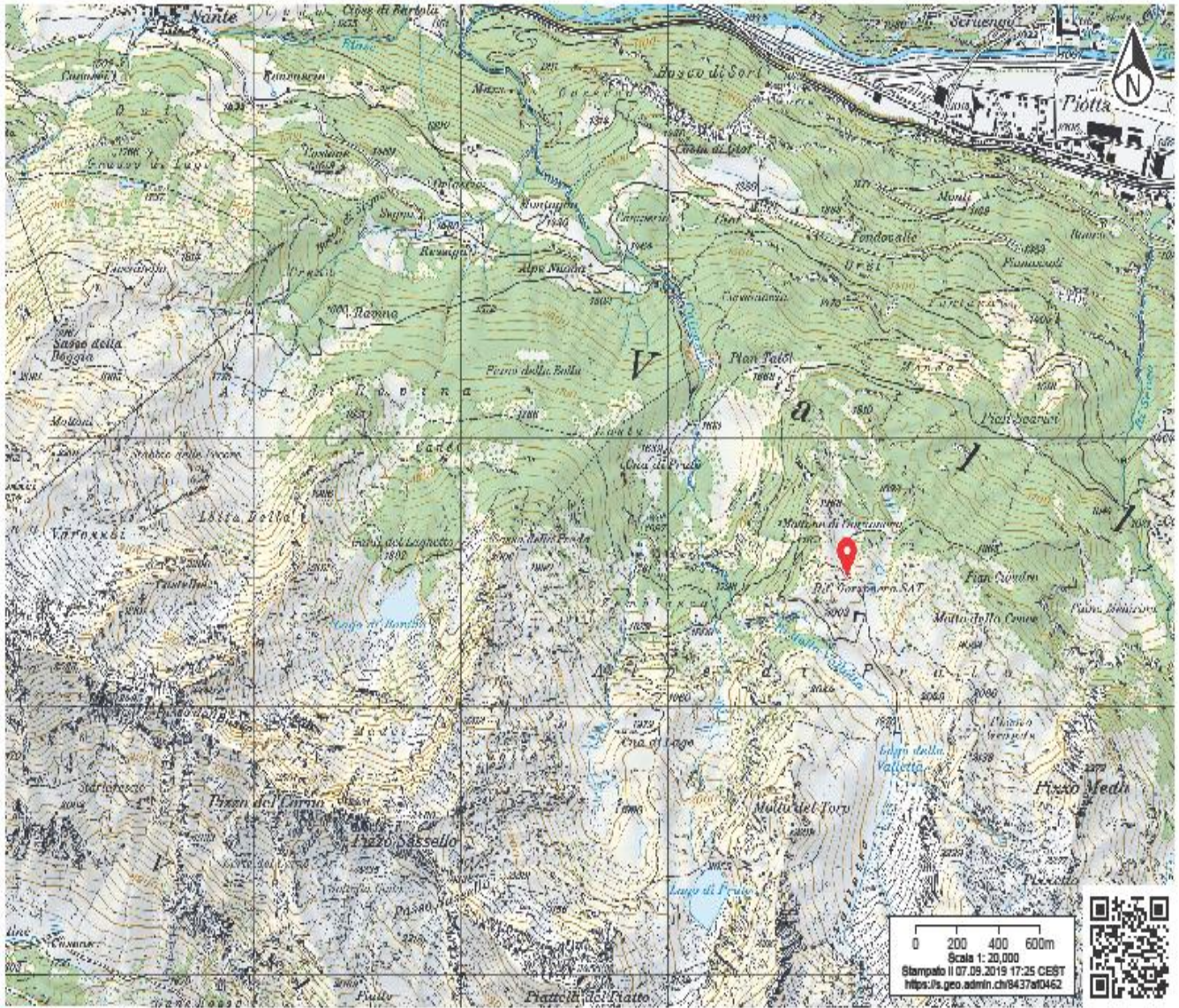
Per i Laghi di Ravina e Prato, dal **Pian Cassina** (1765 m) seguiamo le indicazioni per il lago di Ravina (1880 m) che deve la sua formazione all'accumularsi di materiale morenico. Proseguiamo in direzione Alpe di Prato (1795 m), Cassina di Lago (1979 m) e Alpe di Prato di Sopra (2050m). Da qui solo 5 minuti ci separano dal lago di Prato (2055 m) e sarà necessario salire un po' per capire cosa significhi l'azzurro di questo laghetto che può essere considerato alpino solo se guardato insieme alle vette che lo attorniano. Ora basterà raggiungere il lago della Valletta (1976 m) con un piccolo sbarramento artificiale e poco più avanti raggiungiamo l'alpe e la capanna Garzonera (1973 m).


Per il rientro ripercorriamo a ritroso **l'itinerario A**, il percorso diretto per la capanna (Garzonera – Zemblasca – Pian Cassina – Alpe Ravina – Nante).

EQUIPAGGIAMENTO

È indispensabile avere con sé un corretto equipaggiamento da escursionismo: giacca a vento, materiale di protezione dalla pioggia, maglione o pile, scarponi, utili i bastoncini telescopici. Non saranno ammesse persone con scarpe da ginnastica. Pranzo al sacco.

Referenti gita: Franca (347-339-734,37,24) Alberto (347-9807549); Anna (340-2207975)




 Confederazione Svizzera
 Confédération suisse
 Confederaziun Svizra
 Confederaziun Rumantsch Grischuna
 Confederaziun Svizra

www.geo.admin.ch è una piattaforma pubblica accessibile per la ricerca di geo-informazioni, i dati e servizi.
 Responsabilità: Nonostante si presti grande attenzione all'esattezza delle informazioni pubblicate su questo sito, le autorità federali declinano ogni responsabilità per la fedeltà, l'esattezza, l'attualità, l'affidabilità e la completezza di tali informazioni. Diritti d'autore: autorità della Confederazione Svizzera, anno: http://www.disclaimer.admin.ch/basi_legali.html
 © swisstopo